






Zeichenerklärung:

Gebietsgrenze 

Gebietsgrenze, ungueltig 

Gebietsgrenze, neu 



Amt für Landwirtschaft, Flurneuordnung und Forsten Altmark
39576 Stendal, Akazienweg 25
(Flurbereinigungs- und Flurneuordnungsbehörde)

Flurbereinigungsverfahren nach §87 FlurbG

Verfahrensname	Verfahrenskennung
A14 - Schernikau	SDL042

Gebietskarte

Änderungsanordnung Nr. 3 vom 15.04.2024

Landkreis	Stendal
-----------	---------

Aktenzeichen	Größe des Gebietes
611 - 37SDL042	ca. 2284 ha

Maßstab	Druckdatum
ca. 1 : 35000	16.04.24

Quellenvermerk
Darstellung auf der Grundlage von Geobasisinformationen der Geoinformationsverwaltung Sachsen-Anhalt.(Kartengrundlage TK 1 : 25000;
© LVerGeo LSA (www.lvermgeo.sachsen-anhalt.de/010312)

